

MAPA DO CELÓW PROJEKTOWYCH

Skala 1:500

Certigos Engineering Sp. z o.o.
44-203 Rybnik, ul. Brzezińska 8A
NIP 6423233789 REGON 52054258
















Jednostka ewidencyjna: 241105_5 Kuźnia Raciborska
Obręb ewidencyjny: 0005 Ruda Koziełska
Działka: 82/4 i inne
Sekcja: 6.128.24.08.4.4, 6.128.24.09.3.3,
6.128.24.14.1.1, 6.128.24.14.1.2

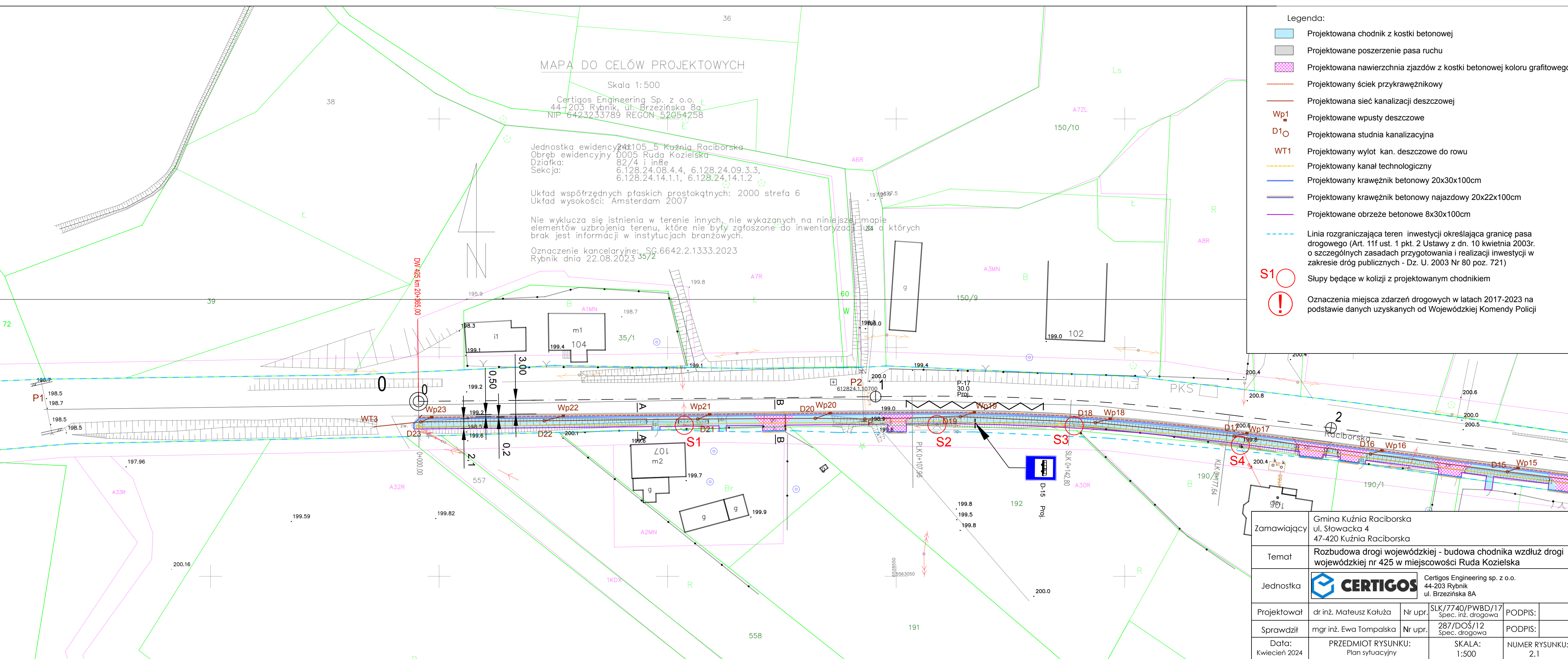
Układ współrzędnych płaskich prostokątnych: 2000 strefa 6
Układ wysokości: Amsterdam 2007

Nie wyklucza się istnienia w terenie innych, nie wykazanych na niniejszej mapie elementów uzbrojenia terenu, które nie były zgłoszone do inwentaryzacji, z których brak jest informacji w instytucjach branżowych.

Oznaczenie kancelaryjne: SG.6642.2.1333.2023
Rybnik dnia 22.08.2023 35/2

Legenda:

-  Projektowana chodnik z kostki betonowej
-  Projektowane poszerzenie pasa ruchu
-  Projektowana nawierzchnia zjazdów z kostki betonowej koloru grafitowego
-  Projektowany ściek przykrawężnikowy
-  Projektowana sieć kanalizacji deszczowej
-  Projektowane wpusty deszczowe
-  Projektowana studnia kanalizacyjna
-  Projektowany wylot kan. deszczowe do rowu
-  Projektowany kanał technologiczny
-  Projektowany krawężnik betonowy 20x30x100cm
-  Projektowany krawężnik betonowy najazdowy 20x22x100cm
-  Projektowane obrzeże betonowe 8x30x100cm
-  Linia rozgraniczająca teren inwestycji określająca granicę pasa drogowego (Art. 11f ust. 1 pkt. 2 Ustawy z dn. 10 kwietnia 2003r. o szczególnych zasadach przygotowania i realizacji inwestycji w zakresie dróg publicznych - Dz. U. 2003 Nr 80 poz. 721)
-  Słupy będące w kolizji z projektowanym chodnikiem
-  Oznaczenia miejsca zdarzeń drogowych w latach 2017-2023 na podstawie danych uzyskanych od Wojewódzkiej Komendy Policji



Zamawiający	Gmina Kuźnia Raciborska ul. Słowacka 4 47-420 Kuźnia Raciborska		
Temat	Rozbudowa drogi wojewódzkiej - budowa chodnika wzdłuż drogi wojewódzkiej nr 425 w miejscowości Ruda Koziełska		
Jednostka		Certigos Engineering sp. z o.o. 44-203 Rybnik ul. Brzezińska 8A	
Projektował	dr inż. Mateusz Kałuża	Nr upr. SLK/7740/PWBD/17 Spec. inż. drogowy	PODPIS:
Sprawdził	mgr inż. Ewa Tompalska	Nr upr. 287/DOŚ/12 Spec. drogowy	PODPIS:
Data: Kwiecień 2024	PRZEDMIOT RYSUNKU: Plan sytuacyjny	SKALA: 1:500	NUMER RYSUNKU: 2.1